

006

015

005

TÉRMINO MUNICIPAL DE OLIVA

004

014





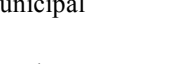
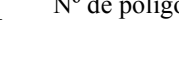



018


TÉRMINO MUNICIPAL DE PEGO

013

008

Legenda


	CLASE 1ª		CLASE 2ª		CLASE 3ª
	Límite municipal		Límite de polígonos		Límite de parcelas
	001	Nº de polígono		111	Nº de parcela
				111-1	Nº de subparcela

 **GENERALITAT VALENCIANA**
Conselleria de Agricultura, Ganaderia y Pesca

Dirección General de Agricultura, Ganadería y Pesca
Servicio de Estructuras Agrarias y Cooperativismo

DENOMINACIÓN: BASES DEFINITIVAS DE LA CONCENTRACIÓN PARCELARIA DE OLIVA-PEGO (VALENCIA-ALICANTE)

DENOMINACIÓN DEL PLANO: CLASIFICACIÓN DEL SUELO

FECHA: 21/09/2021	ESCALA: 1:3.000	POLÍGONOS: 7 - 8	Nº PLANO: 5.2	
INGENIERO AGRÓNOMO: D. Daniel Rams Guerra			Vº Bº JEFE DE SERVICIO DE ESTRUCTURAS AGRARIAS Y COOPERATIVISMO: D. José Vicente Pérez Piza	