

019

016

TÉRMINO MUNICIPAL DE OLIVA

017

005

015




004


007

TÉRMINO MUNICIPAL DE PEGO

018


Legenda

-  Límite municipal **001** N° de polígono
-  Límite de polígonos **111** N° de parcela
-  Límite de parcelas **111-1** N° de subparcela

 **GENERALITAT VALENCIANA**
Direcció General de Agricultura, Ganaderia y Pesca
Servicio de Estructuras Agrarias y Cooperativismo

DENOMINACIÓN: BASES DEFINITIVAS DE LA CONCENTRACION PARCELARIA DE OLIVA-PEGO (VALENCIA-ALICANTE)

DENOMINACIÓN DEL PLANO: PLANO PARCELARIO

FECHA: 21/09/2021	ESCALA: 1:2.500	POLIGONOS: 4 - 5 - 6	N° PLANO: 4.1	
INGENIERO AGRÓNOMO: D. Daniel Rama Guerra		Vº Bº JEFE DE SERVICIO DE ESTRUCTURAS AGRARIAS Y COOPERATIVISMO: D. José Vicente Pérez Piza		